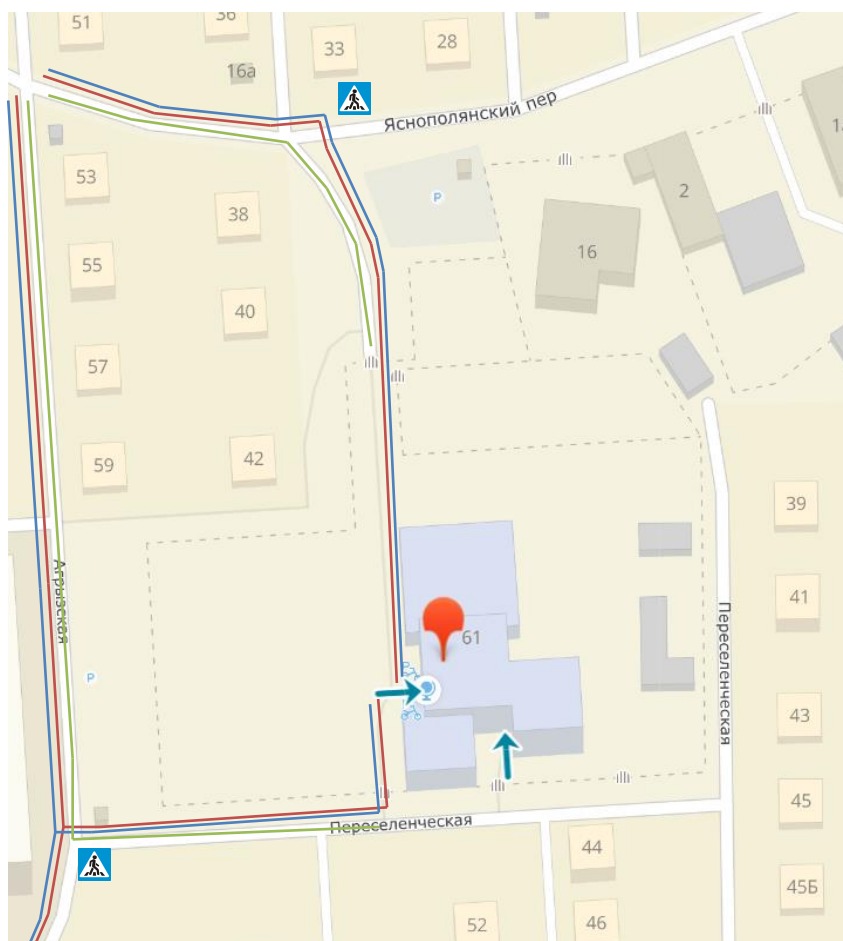
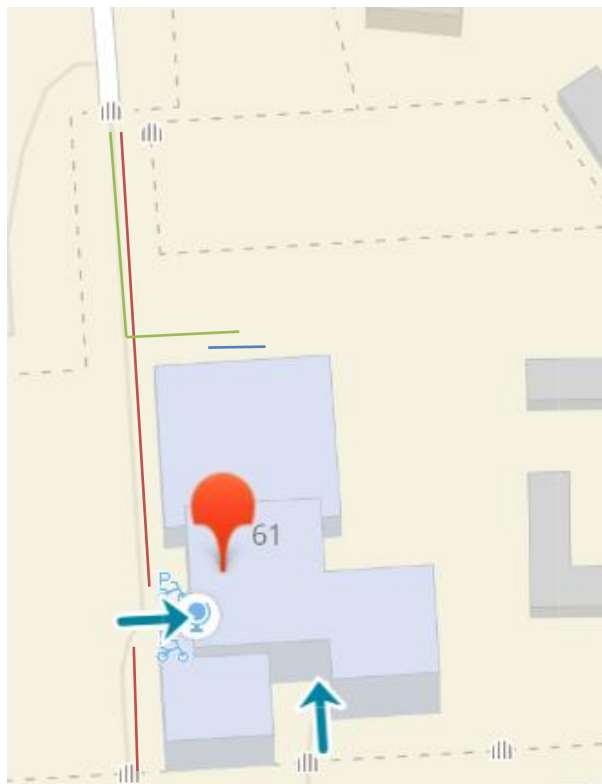


# 1. План-схема района расположения МБОУ «Школа № 108», путей движения транспортных средств и обучающихся.



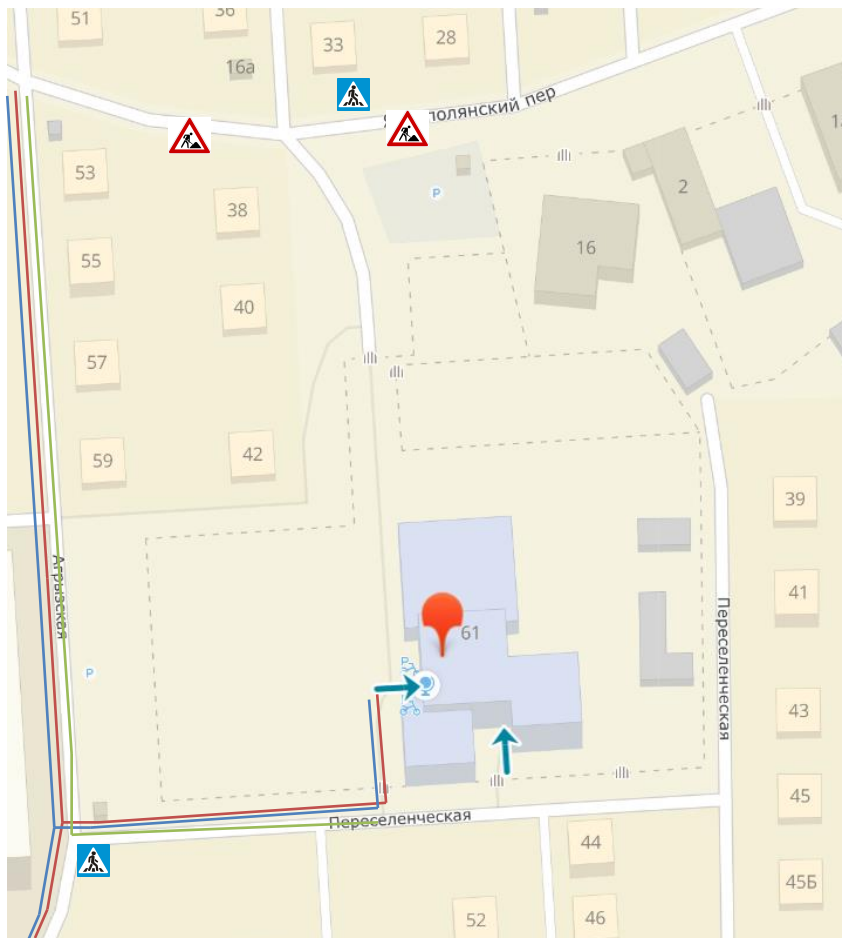
- |  |  |
|--|--|
|  Движение учащихся    |  Проезжая часть  |
|  Движение автомобилей |  Жилая застройка |
|  Тротуар              |  Опасные участки |

## 2. План-схема путей движения транспортных средств к местам разгрузки/погрузки и рекомендуемые безопасные пути передвижения детей по территории МБОУ «Школа № 108»



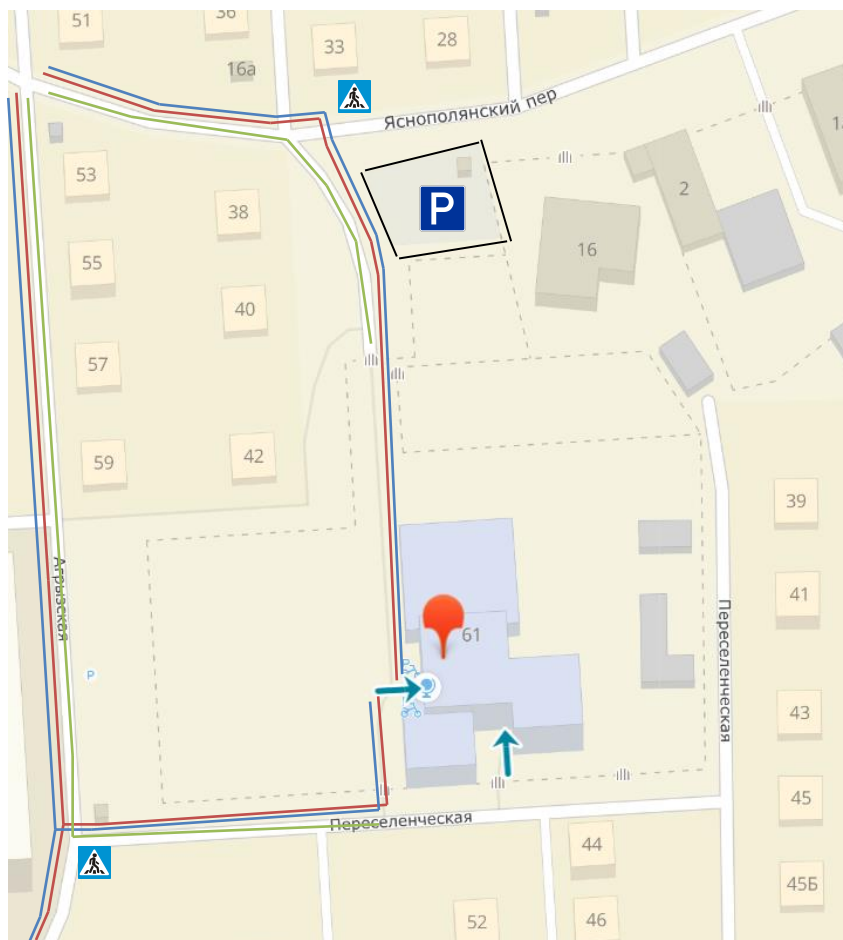
- Движение учащихся на территории школы
- Движение грузового транспорта на территории школы
- Место погрузки/разгрузки








### 3. План-схема путей движения транспортных средств и обучающихся при проведении дорожных ремонтно-строительных работ вблизи образовательного учреждения



- |  |  |
|--|--|
|  Движение учащихся    |  Проезжая часть  |
|  Движение автомобилей |  Жилая застройка |
|  Тротуар              |  Опасные участки |

#### 4. Схема организации дорожного движения в непосредственной близости с размещением соответствующих технических средств от образовательного учреждения и расположения парковочных мест



- |  |  |
|--|--|
|  Движение учащихся    |  Проезжая часть  |
|  Движение автомобилей |  Жилая застройка |
|  Тротуар              |  Опасные участки |
-  - место парковки транспортных средств